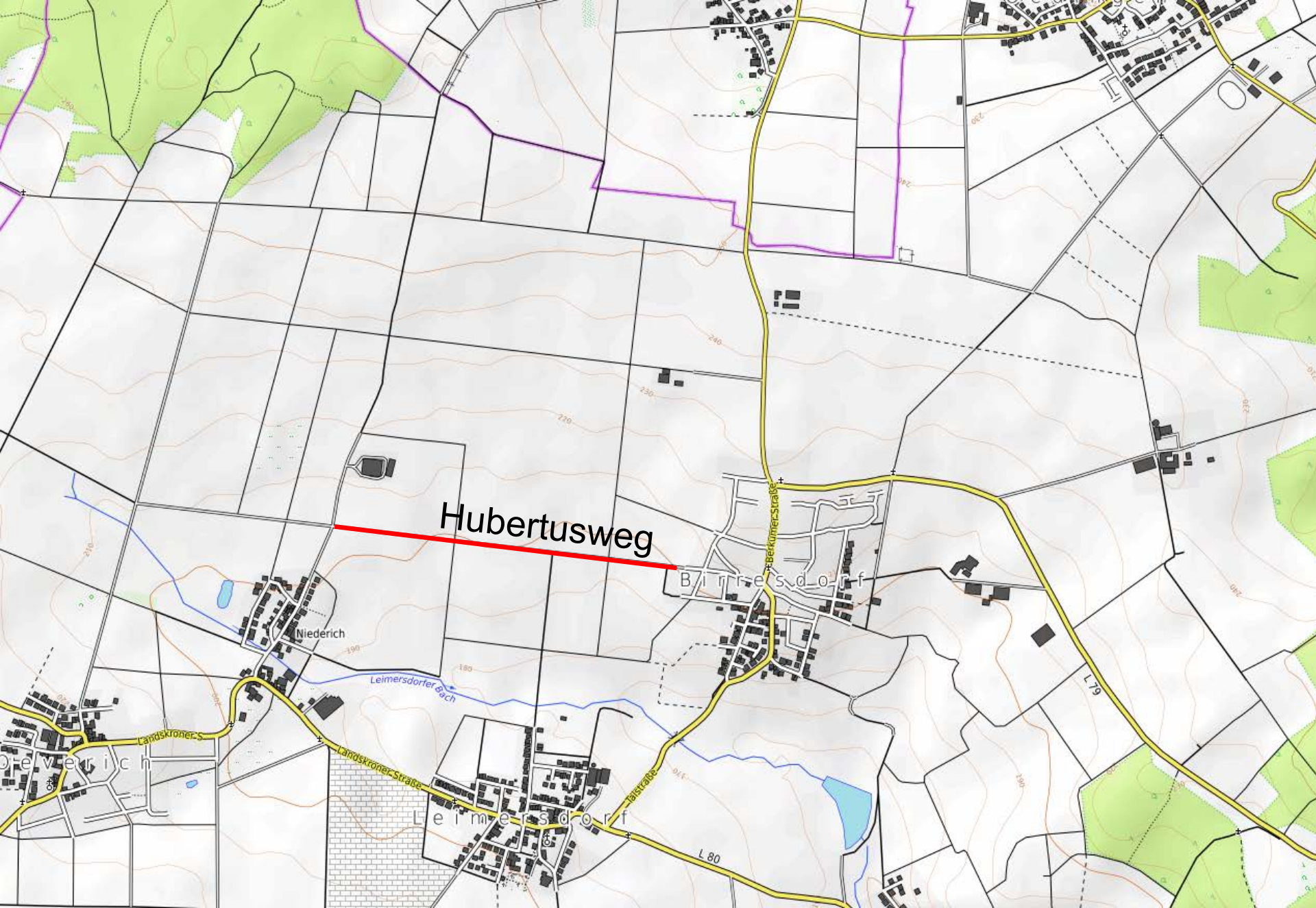




**Öffentliche
Sitzung des
Ortsbeirates
Birresdorf
am 28.09.2018**





Hubertusweg

Birresdorf

Niederich

Leimersdorfer Bach

Landskroner-S

Landskroner-Straße

Leimersdorf

L 80

L 79



Absicht der Gemeinde Grafschaft

Verbreiterung Wassergraben

Hubertusweg

Verlegung & Verbreiterung
Hubertusweg



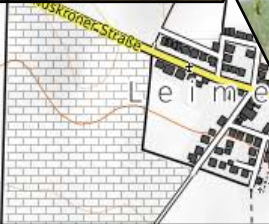
BM Juchem, Schreiben vom 24.09.18:

- **noch keine abschließende Behandlung in den Gremien**
- **Landesbehörde fordert Ausbau auf mind. 3,50 m**
- **Fällen der Bäume muss geprüft werden**
- **Einbau der Sperrpoller muss rechtlich geprüft werden**
- **Videoüberwachung Stellungnahme
Datenschutzbeauftragter erforderlich**





2,40 Meter




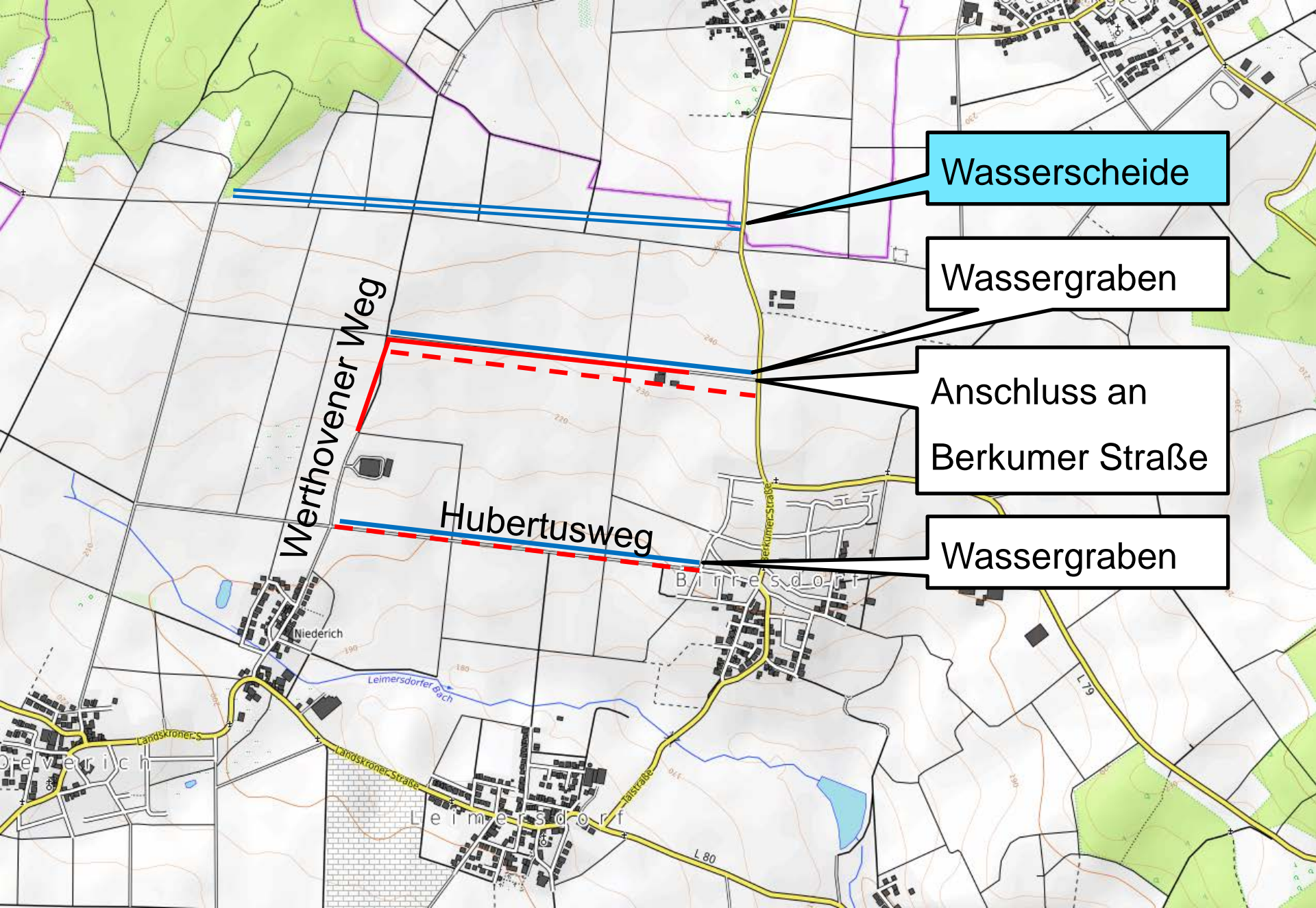


Maßnahmen zum präventiven Hochwasserschutz im Bereich Birresdorf gemäß Konzept der Gemeinde Grafschaft

1. Umleitung Außengebietswasser um die Ortslage Birresdorf zum neuen HRB
2. Schaffung Querschlag und Erweiterung der bestehenden Straßengräben zur Ableitung von Außengebietswasser







Wasserscheide

Wassergraben

Anschluss an
Berkumer Straße

Wassergraben

Beschlussvorschlag - Der Ortsbeirat Birresdorf schlägt vor:

1. Den Wirtschaftsweg zwischen Birresdorf – Niederich nach Norden (Ignaziushof – Werthovener Weg) zu verlegen, um so
 - für die Landwirtschaft einen direkten Anschluss an die Kreisstraße Birresdorf / Berkum zu schaffen,
 - die landwirtschaftlichen Flächen im Norden und Osten von Birresdorf direkt zu verbinden,
 - die Wohngebiete vom landwirtschaftlichen Schwerlastverkehr zu entlasten,
 - einen zusätzlichen Beitrag zum Hochwasserschutz zu schaffen.
2. Den Hubertusweg im Ortseingangsbereich im Zuge der Verbreiterung des Wassergrabens / Hochwasserschutzes zu einem Geh-/Radweg rückzubauen.

